











Giratoire D700 - Rue des Granitiers
48°25'00.2"N
2°49'19.6"W

- | | | | |
|-----------------|---------------------------------|--|------------------------|
| | PPO | | Signaleur / Flagman |
| | Village Départ / Start Village | | Départ / Start |
| | Zone fermée / Closed Zone | | Itinéraire / Route |
| | Centre Médical / Medical Center | | |
| PARKINGS | | | |
| | Organisation / Organization | | Motos / Motorcycles |
| | Equipes / Teams | | Hors course / Off Race |
| | | | Invités / VIP |

1 5x5 Espace alimenté en électricité
1 3x3 Espace sans électricité

-  Départ
-  Barrières Ville Etape
-  Barrières TBC
-  Parking Organisation
-  Parking Invités
-  Parking Equipes
-  Parking Hors course
-  Parking Motos

